







-  BUDOVOY EXISTUJÍCÍ
-  BUDOVOY VE VÝSTAVBĚ
-  KOMUNIKACE / PARKING POVRCHOVÝ
-  ČS TECHNICKÁ VYBAVENOST
-  OBČANSKÁ VYBAVENOST
-  OCHRANNÉ PÁSMA VN
-  OCHRANNÉ PÁSMA LESA
-  TRASA VEDENÍ VN
-  TRASA VEDENÍ NN
-  TRASA VODOVODU
-  TRASA STL PLYNOVODU
-  HRANICE ŘEŠENÉHO ÚZEMÍ

# SOUČASNÝ STAV + ANALÝZA ÚZEMÍ

OBEC ČELADNÁ \* LOKALITA Z 112

1:1000

© 2015 Igor Saktor



ÚZEMNÍ STUDIE 04 / 2015

B.02